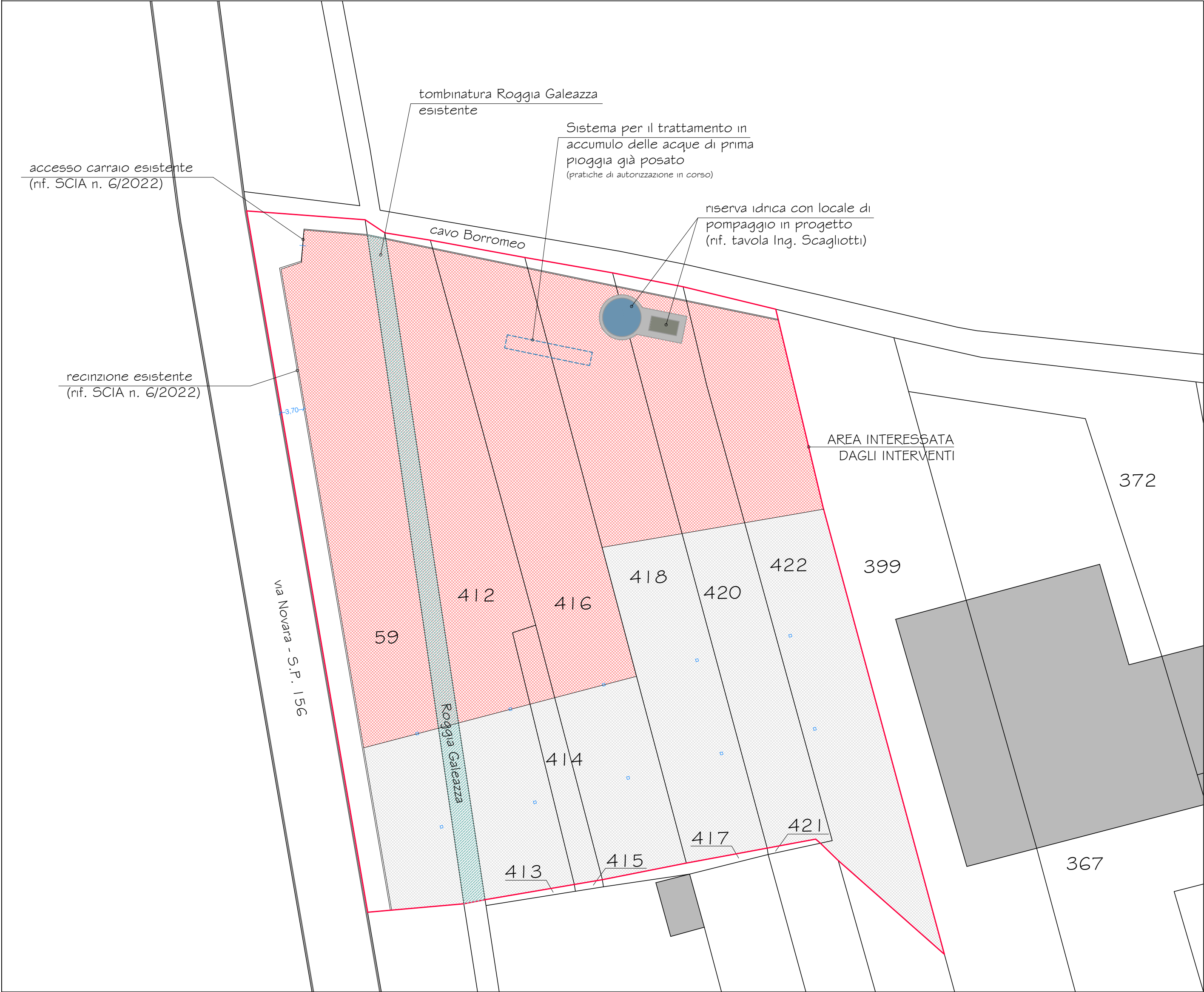


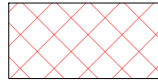
INGRANDIMENTO PLANIMETRICO  
scala 1:500



LEGENDA



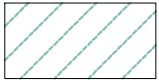
pavimentazione in cls già esistente



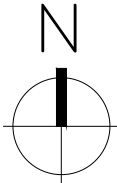
pavimentazione in cls in progetto



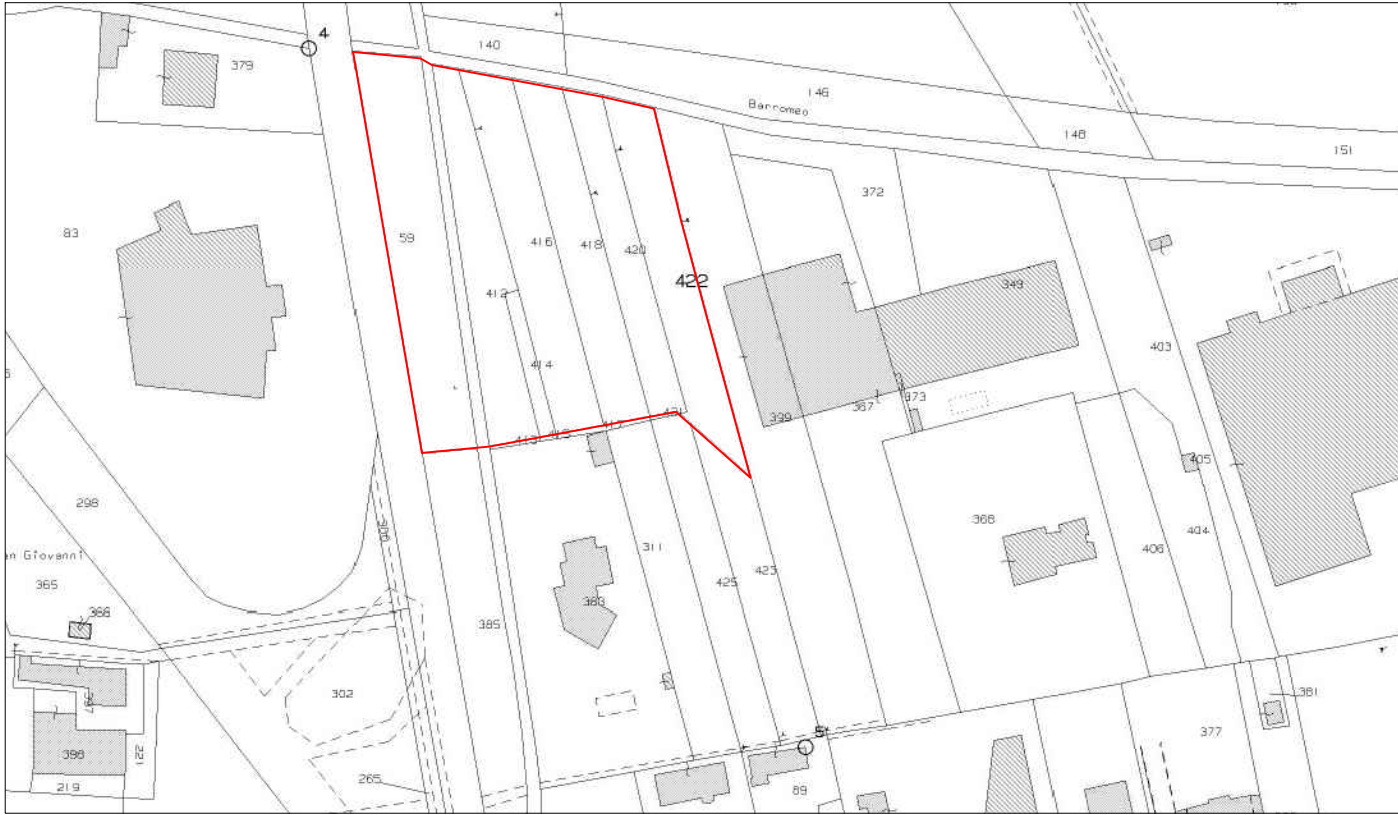
caditoie esistenti per smaltimento acque meteoriche



tombinatura Roggia Galeazza esistente

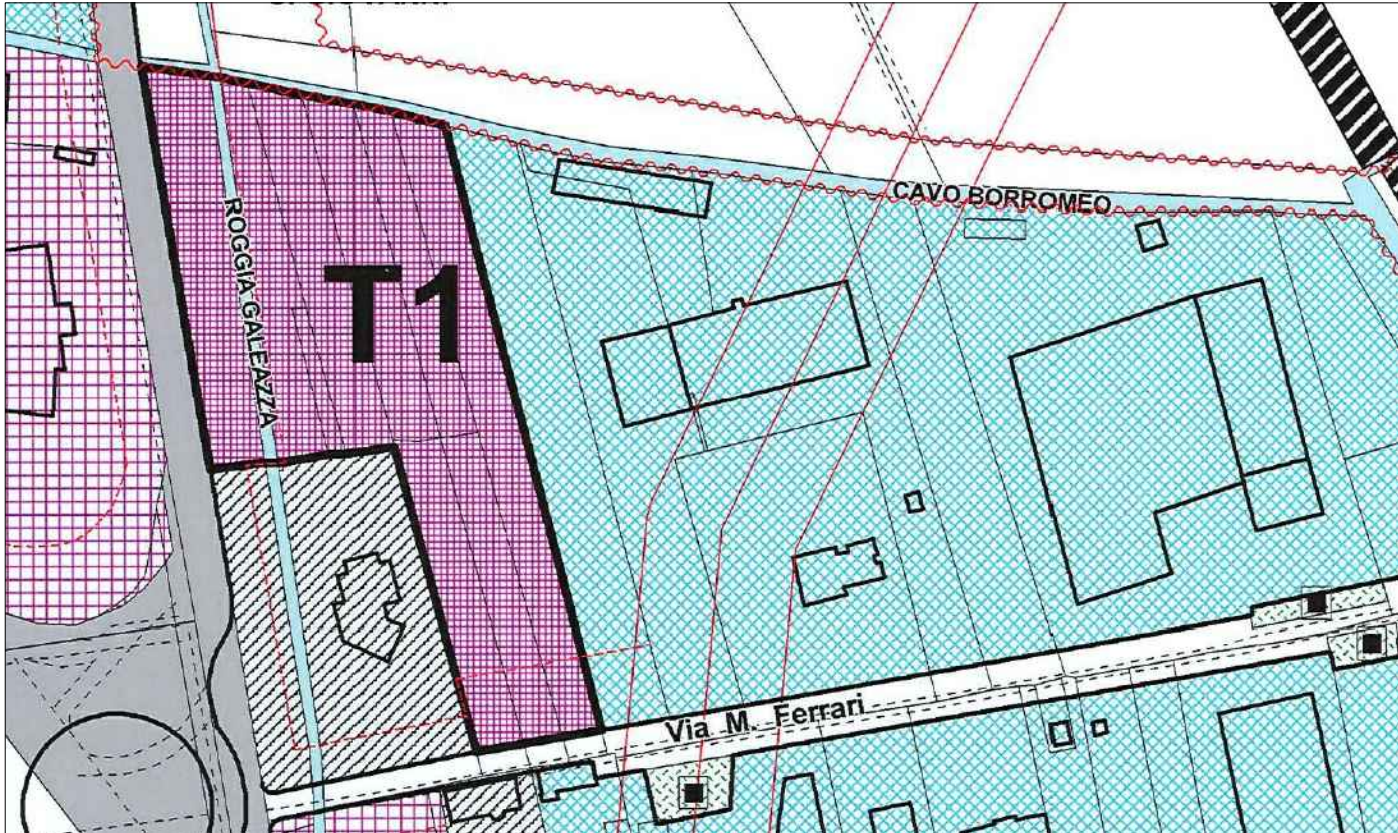


ESTRATTO MAPPA CATASTALE  
scala 1:2000



Comune di Cressa  
Foglio 6 - Mappali 59, 412, 414, 416, 418, 420, 422

ESTRATTO P.R.G.C. vigente  
scala 1:2000



Aree per insediamenti terziari di nuovo impianto –comparto T1 (art. 40 NTA)

Studio di progettazione  
Ing. MONYA GIAMPANI

P.zza De Gasperi 1 - 28014 Maggiore (NO)  
cell. 347.5622293  
Tel/fax 0322.87468  
E-mail: giampani@libero.it

Committente:  
MULTISERVICE S.a.s. di Mirco Massimo & C.

cantiere:  
via Ferrari n. 1  
CRESSA (NO)

Oggetto:

COMPLETAMENTO URBANIZZAZIONI PER AMPLIAMENTO  
AREA STOCCAGGIO VEICOLI

INGRANDIMENTO PLANIMETRICO  
ESTRATTO MAPPA P.R.G.C. VIGENTE

Progettista:

Ing. Monya Giampani

Data:

02/02/2023

Agg.:

Dis.:  
ing. Oberti Chiara

Scala:

1:2000  
1:500

Tavola n°

1